

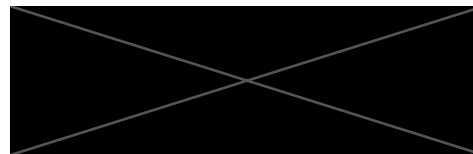


RENSEIGNEMENTS URBANISTIQUES DELIVRES PAR LA COMMUNE

Région de Bruxelles-Capitale
Commune de KOEKELBERG

Vos réf. : 
Nos réf. : 
Annexe(s) :



Madame,

En réponse à votre demande de renseignements urbanistiques réceptionnée complète en date du 03.09.2024 concernant le bien sis **square de Noville 3-5, cadastré 2^e division, section B, n°329/A/4 (pour les logements) et n°329/Z/3 (pour les garages)** « un appartement 1 chambre, de type E et dénommé 'Ez', sis au 4^e étage la cave n°46 sise au sous-sol et le box de garage n°82 sis au niveau moyen du complexe de parking », nous avons l'honneur de vous délivrer le présent document, dressé sous réserve des résultats de l'instruction approfondie à laquelle il serait procédé au cas où une demande de certificat d'urbanisme, de permis d'urbanisme ou de permis de lotir était introduite au sujet du bien considéré.

A. RENSEIGNEMENTS URBANISTIQUES RELATIFS AUX DISPOSITIONS REGLEMENTAIRES REGIONALES ET COMMUNALES QUI S'APPLIQUENT AU BIEN :

1°) En ce qui concerne la destination (l'affectation) :

Le bien se situe :

- Au Plan Régional d'Affectation du Sol (**PRAS**) approuvé par arrêté du Gouvernement du 03.05.2001, en **zone d'habitation** ;
- ~~(1) Dans le périmètre du plan d'aménagement directeur (**PAD**) dénommé ... approuvé par arrêté du Gouvernement du ... ;~~
- ~~(1) Dans le périmètre du plan particulier d'affectation du sol (**PPAS**) n°... approuvé par... en date du..., en zone(s) : ... ;~~
- ~~(1) Dans le périmètre du permis de lotir (**PL**) n°... octroyé par... en date du..., en zone(s) : ... ;~~

Les zones et les prescriptions littérales du PRAS et du PAD sont consultables sur le portail régional de l'urbanisme : <http://urbanisme.brussels>.

Le périmètre des PPAS et des PL sont consultables sur le site internet suivant : www.brugis.be. Leur contenu est disponible sur le site de la commune : www.koekelberg.be, ou sur demande auprès du service urbanisme.

2°) En ce qui concerne les conditions auxquelles une demande de permis ou de certificat d'urbanisme serait soumise :

- Les prescriptions du Code Bruxellois de l'Aménagement du Territoire (**CoBAT**),
- Les prescriptions du **PRAS** précité ;
- (1) La liste avec le solde actualisé des superficies de bureaux et d'activités de production de biens immatériels admissibles par maille est consultable à l'adresse internet suivante : <https://casba.urban.brussels/> (**CaSBA** = carte ; solde voire liste sur le site).
- ~~(1) Les prescriptions du **PAD** précité ;~~
- ~~(1) Les prescriptions du **PPAS** précité, sous réserve d'une abrogation implicite de certaines de ses dispositions ;~~
- ~~(1) Les prescriptions du permis de lotir (**PL**) précité ;~~

- (1) Les prescriptions du Règlement Régional d'Urbanisme (**RRU**), approuvé par l'arrêté du Gouvernement du 21.11.2006 ;
 - Le square de Noville est repris en « zone générale » en ce qui concerne le placement d'enseignes et en « zone interdite » pour le placement de publicité.
- ~~(1) Les prescriptions du règlement régional d'urbanisme zoné (**RRUZ**) suivant..., approuvé par, le ...;~~
- (1) Les prescriptions du règlement communal d'urbanisme (**RCU**) suivant :
 - Le règlement général sur les bâtisses, arrêté par le conseil communal en séances des 27.02.1948, 06.04.1956 et 13.07.1956.
- (1) Les prescriptions du règlement communal d'urbanisme spécifique ~~ou zoné~~ (**RCUS ou RCUZ**) suivant :
 - Le règlement communal d'urbanisme sur le placement extérieur d'antennes paraboliques, approuvé par le conseil communal le 08.02.1996.
 - Le règlement communal d'urbanisme sur l'ouverture et l'extension de certaines activités commerciales, arrêté par le conseil communal le 03.02.2000.
- ~~(1) Le bien est situé dans le Périmètre d'intérêt régional destiné à recevoir le projet d'intérêt régional ... arrêté par le Gouvernement le ...~~

Les prescriptions du PRAS et des règlements régionaux d'urbanisme sont consultables sur le portail régional de l'urbanisme : <http://urbanisme.brussels>.

Le périmètre des PPAS et des PL sont consultables sur le site internet suivant : www.brugis.be. Leur contenu est disponible sur le site de la commune : www.koekelberg.be, ou sur demande auprès du service urbanisme.

3°) En ce qui concerne une expropriation éventuelle qui porterait sur le bien :

- ~~(1) A ce jour, l'administration communale a connaissance que le bien considéré est repris au plan d'expropriation approuvé par..., autorisant..., à exproprier le bien.~~

4°) En ce qui concerne l'existence d'un périmètre de préemption :

- ~~(1) A ce jour, l'administration communale a connaissance que le bien considéré se situe dans le périmètre de préemption relatif..., approuvé par arrêté du Gouvernement du...;~~

5°) En ce qui concerne les mesures de protection du patrimoine relatives au bien :

- ~~(1) Le bien est inscrit sur la liste de sauvegarde par arrêté du Gouvernement du...;~~
- ~~(1) Le bien est classé par... du...;~~
- ~~(1) Le bien fait l'objet d'une procédure d'inscription sur la liste de sauvegarde / de classement initiée par arrêté du Gouvernement du...;~~
- ~~(1) Le bien est situé en zone de protection (ou à défaut d'une telle zone, à moins de 20 mètres) d'un ou plusieurs monument(s), ensemble(s) ou site(s) classé(s) ou inscrits sur la liste de sauvegarde;~~
- ~~(1) Le bien fait l'objet d'un plan de gestion patrimoniale, tel que visé aux articles 242/1 et suivants du CoBAT, suivant...;~~
- ~~(1) Le Gouvernement a fait application, pour le bien visé, de l'article 222, § 6, alinéas 2 et 3 du CoBAT : conditions imposées dans le cadre d'une décision du Gouvernement de ne pas entamer la procédure de classement relative au bien concerné / de ne pas le classer ;~~

Par mesure transitoire, les immeubles qui ont fait l'objet d'une autorisation de bâtir ou d'une construction antérieure au 1^{er} janvier 1932 sont considérés comme inscrits dans l'inventaire du patrimoine immobilier de la Région (article 333 du CoBAT).

Pour ce qui concerne les éventuelles « autorisations patrimoine », des informations peuvent être obtenues à la Région, auprès de la Direction du Patrimoine culturel de urban.brussels, le Service public régional Bruxelles Urbanisme et Patrimoine.

6°) En ce qui concerne l'inventaire des sites d'activités inexploités :

- A ce jour, l'administration communale n'a connaissance d'aucun inventaire des sites d'activités inexploités dans lequel le bien considéré serait repris.

7°) En ce qui concerne l'existence d'un plan d'alignement :

- La voirie le long de laquelle se situe le bien a fait l'objet d'un plan d'alignement approuvé par Arrêté Royal du 15.04.1960.
- ~~La voirie le long de laquelle se situe le bien a fait l'objet d'un plan d'alignement approuvé par le Conseil communal en date du ... et par le Collège des Bourgmestre et Echevins en date du ... ;~~
- ~~La voirie le long de laquelle se situe le bien n'a pas fait l'objet d'un plan d'alignement approuvé par arrêté royal. Les limites sont, si nécessaire, à faire contrôler en soumettant un plan de bornage au géomètre communal ;~~
- ~~La voirie le long de laquelle se situe le bien a fait l'objet d'un plan d'alignement établi par le plan particulier d'affectation du sol (PPAS) n°... approuvé par... en date du...,~~

8°) Autres renseignements :

- (1) Le bien se situe dans le périmètre du **contrat de quartier durable (CQD)** dénommé « Jacquet » (2021-2027) approuvé par arrêté du Gouvernement bruxellois en date du 23.06.2022 ;
- (1) Le bien se situe dans le périmètre du **contrat de rénovation urbaine (CRU)** dénommé 'Autour de Simonis' (2021-2029) approuvé par arrêté du Gouvernement bruxellois en date du 18.03.2022 ;
- ~~(1) Le bien se situe à proximité directe d'un site visé par l'ordonnance du 1er mars 2012 relative à la **conservation de la nature** (réserve naturelle, réserve forestière ou zone Natura 2000) ;~~
- (1) Afin de savoir dans quelle catégorie le bien est repris à l'**inventaire de l'état du sol** au sens de l'article 3, 15° de l'ordonnance du 05.03.2009 relative à la gestion et à l'assainissement des sols pollués, des renseignements peuvent être pris auprès de l'IBGE, Site Tour & Taxi, Avenue du Port 86c/3000 à 1000 Bruxelles ou via son site internet : www.bruxellesenvironnement.be/ ;
 - Selon le site de Bruxelles-Environnement, les parcelles n°329/A/4 (*pour les logements*) et n°329/Z/3 (*pour les garages*) sont reprises en catégorie 0 (parcelles potentiellement polluées) à l'inventaire de l'état du sol www.bruxellesenvironnement.be/.
- ~~(1) Afin de vérifier si le bien est grevé d'une servitude pour canalisation pour **transport de produits gazeux** dans le cadre de la loi du 12.04.1965, des renseignements peuvent être pris auprès de Fluxys Belgium SA, Avenue des Arts 31 à 1040 Bruxelles ;~~
- Le bien se situe en zone d'Espace de Développement Renforcé du Logement et de la Rénovation (**EDRLR**) ;
- Le bien se situe dans le périmètre de la Zone de Revitalisation Urbaine (**ZRU** de 2020) ;
- En ce qui concerne une éventuelle question de zones inondables, nous vous invitons à prendre contact avec Bruxelles-Environnement (IBGE) www.bruxellesenvironnement.be/.
- En ce qui concerne une éventuelle question de sécurité, de salubrité et d'équipement des logements, nous vous invitons à prendre contact avec la **DIRL** ;
- En ce qui concerne une éventuelle question d'égouttage, nous vous invitons à prendre contact avec Vivaqua (ex Hydrobru) ;

B. AU REGARD DES ELEMENTS ADMINISTRATIFS A NOTRE DISPOSITION, CI-DESSOUS, LES RENSEIGNEMENTS URBANISTIQUES COMPLEMENTAIRES DESTINES AU TITULAIRE D'UN DROIT REEL QUI A L'INTENTION DE METTRE EN VENTE OU EN LOCATION POUR PLUS DE NEUF ANS LE BIEN IMMOBILIER SUR LEQUEL PORTE CE DROIT OU DE CONSTITUER SUR CELUI-CI UN DROIT D'EMPHYTHEOSE OU DE SUPERFICIE, OU A LA PERSONNE QUE CE TITULAIRE MANDATE POUR CE FAIRE :

1°) En ce qui concerne les autorisations, permis et certificats :

- Les **permis d'urbanisme** (actes d'autorisation, permis de bâtir) suivants ont été octroyés ou refusés :
 - Permis d'urbanisme N°4656-65 délivré le 29.01.1965 pour un immeuble de 8 étages (*parcelles 329/A/4 et 329/Z/3 – garages sur 3 niveaux*).
 - Permis d'urbanisme N°4717-30 refusé le 06.01.1967 pour ajouter 2 étages ; mais délivré le 17.03.1967 par la Députation permanente du Conseil Provincial du Brabant (N°12/638.165/5454/R/63) suite au refus et le recours introduit, pour ajouter 2 étages, à la condition de supprimer l'étage technique (*parcelle 329/A/4*).
 - Permis d'urbanisme N°6229-12 de 1982 refusé le 29.06.1982 pour la suppression de portes de garage et d'escaliers entre les niveaux des sous-sols (*parcelle 329/Z/3 - avis négatif du SIAMU*).
 - Permis d'urbanisme N°8626/PU-11.18 délivré le 05.12.2018 pour régulariser les transformations effectuées dans l'immeuble sis Square de Noville 3-5 (*parcelle 329/A/4*).

Concernant le complexe de parking (parcelle n°329/Z/3) :

- Permis d'environnement (Réf Bruxelles Environnement : PE/1B/2019/1713646) délivré le 17.06.2020 pour l'exploitation d'un parking pour 230 véhicules (sur 3 niveaux).

La description des travaux autorisés et les éventuelles conditions d'octroi sont accessibles, sur demandes, auprès de l'autorité délivrante (commune ou Région).

2°) En ce qui concerne les constats d'infraction :

- ~~(1) Le bien fait l'objet d'un **constat d'infraction** (références communales, n° de notice du parquet et n° NOVA) ..., dressé le..., ayant pour objet ... ;~~
- ~~(1) La ou les infractions font l'objet de **poursuites judiciaires** depuis le... ;~~
 - ~~(1) La procédure est en cours d'instruction,~~
 - ~~(1) Un jugement a été rendu le..., par..., ordonnant...,~~
 - ~~(1) Une procédure d'appel est en cours d'instruction, depuis le... ;~~
- ~~(1) La ou les infractions font l'objet d'une **procédure d'amende administrative** depuis le...,~~
 - ~~(1) Une conciliation préalable est en cours venant à échéance le...,~~
 - ~~(1) La procédure est en cours d'instruction,~~
 - ~~(1) Une décision est intervenue le..., portant sur...,~~
 - ~~(1) Un recours administratif à l'encontre de cette décision a été introduit,~~
 - ~~(1) Une décision a été rendue par le fonctionnaire compétent ordonnant ... ;~~
 - ~~(1) Un recours est pendant au Conseil d'Etat ;~~

L'absence d'établissement d'un constat d'infraction ne permet pas de présumer de l'absence d'infraction.

Le présent document ne régularise nullement les infractions non connues à ce jour par nos services.

3°) En ce qui concerne :

- La destination urbanistique licite de ce bien : **logement** et **garage** (parking).
- S'il s'agit d'un immeuble, le nombre de logements : **154**.

- La ou les utilisation(s) urbanistique(s) licite(s) de ce bien : depuis le 05.12.2018, un appartement 1 chambre, dénommé 'Ez', sis au 4^e étage une cave sise au sous-sol et un box de garage sis au niveau moyen du complexe de parking à l'arrière de l'immeuble, dans un immeuble à appartements de 10 étages comprenant, suivant les plans du dernier permis délivré : 1 cabinet médical, 154 logements (*dont 52 studios, 63 appartements 1 chambre, 37 appartements 2 chambres et 2 appartements 3 chambres*) et 230 emplacements de parking, répartis comme suit :
 - aux sous-sols : les **caves** et **230 boîtes de garages**, répartis sur trois niveaux.
 - au rez-de-chaussée : 1 cabinet médical et 15 logements.
 - 2 studios (*A et F*) et 10 studios avec terrasse arrière (*Q, R, S, T, U, V, W, X, Y et Z*).
 - 3 appartements 1 chambre (*C, D et E*).
 - 1 cabinet médical (*B*).
 - au 1^{er} étage : 14 logements.
 - 2 studios avec terrasse avant (*A et J*) et 2 studios avec terrasse arrière (*Y et Z*).
 - 2 appartements 1 chambre avec terrasse avant (*EA et FA*) et 2 appartements 1 chambre avec terrasse arrière (*EZ et FZ*).
 - 6 appartements 2 chambres avec terrasses avant et arrière (*B, C, D, G, H et I*).
 - au 2^e étage : 14 logements.
 - 2 studios avec terrasse avant (*A et J*) et 2 studios avec terrasse arrière (*Y et Z*).
 - 2 appartements 1 chambre avec terrasse avant (*EA et FA*), 2 appartements 1 chambre avec terrasse arrière (*EZ et FZ*) et 3 appartements 1 chambre avec terrasses avant et arrière (*B, G et I*).
 - 3 appartements 2 chambres (*C, D et H*).
 - au 3^e étage : 14 logements.
 - 2 studios avec terrasse avant (*A et J*) et 2 studios avec terrasse arrière (*Y et Z*).
 - 2 appartements 1 chambre avec terrasse avant (*EA et FA*), 2 appartements 1 chambre avec terrasse arrière (*EZ et FZ*) et 2 appartements 1 chambre avec terrasses avant et arrière (*G et I*).
 - 4 appartements 2 chambres avec terrasses avant et arrière (*B, C, D et H*).
 - au 4^e étage : 14 logements.
 - 2 studios avec terrasse avant (*A et J*) et 2 studios avec terrasse arrière (*Y et Z*).
 - 2 appartements 1 chambre avec terrasse avant (*EA et FA*), 2 **appartements 1 chambre avec terrasse** arrière (*EZ et FZ*) et 3 appartements 1 chambre avec terrasses avant et arrière (*D, H et I*).
 - 2 appartements 2 chambres avec terrasses avant et arrière (*B et C*).
 - 1 appartement 3 chambres avec terrasses avant et arrière (*G*).
 - au 5^e étage : 14 logements.
 - 2 studios avec terrasse avant (*A et J*) et 2 studios avec terrasse arrière (*Y et Z*).
 - 2 appartements 1 chambre avec terrasse avant (*EA et FA*), 2 appartements 1 chambre avec terrasse arrière (*EZ et FZ*) et 2 appartements 1 chambre avec terrasses avant et arrière (*C et I*).
 - 3 appartements 2 chambres avec terrasses avant et arrière (*B, G et H*).
 - 1 appartement 3 chambres avec terrasses avant et arrière (*D*).
 - au 6^e étage : 14 logements.
 - 2 studios avec terrasse avant (*A et J*) et 2 studios avec terrasse arrière (*Y et Z*).
 - 2 appartements 1 chambre avec terrasse avant (*EA et FA*), 2 appartements 1 chambre avec terrasse arrière (*EZ et FZ*) et 3 appartements 1 chambre avec terrasses avant et arrière (*D, H et I*).
 - 3 appartements 2 chambres avec terrasses avant et arrière (*B, C et G*).

- au 7^e étage : 14 logements.
 - 2 studios avec terrasse avant (*A et J*) et 2 studios avec terrasse arrière (*Y et Z*).
 - 2 appartements 1 chambre avec terrasse avant (*EA et FA*), 2 appartements 1 chambre avec terrasse arrière (*EZ et FZ*) et 3 appartements 1 chambre avec terrasses avant et arrière (*D, G et I*).
 - 3 appartements 2 chambres avec terrasses avant et arrière (*B, C et H*).
- au 8^e étage : 14 logements.
 - 2 studios avec terrasse avant (*A et J*) et 2 studios avec terrasse arrière (*Y et Z*).
 - 2 appartements 1 chambre avec terrasse avant (*EA et FA*), 2 appartements 1 chambre avec terrasse arrière (*EZ et FZ*) et 1 appartement 1 chambre avec terrasses avant et arrière (*I*).
 - 5 appartements 2 chambres avec terrasses avant et arrière (*B, C, D, G et H*).
- au 9^e étage : 14 logements.
 - 2 studios avec terrasse avant (*A et J*) et 2 studios avec terrasse arrière (*Y et Z*).
 - 2 appartements 1 chambre avec terrasse avant (*EA et FA*), 2 appartements 1 chambre avec terrasse arrière (*EZ et FZ*) et 2 appartements 1 chambre avec terrasses avant et arrière (*G et I*).
 - 4 appartements 2 chambres avec terrasses avant et arrière (*B, C, D et H*).
- au 10^e étage : 13 logements.
 - 2 studios avec terrasse avant (*A et J*) et 2 studios avec terrasse arrière (*Y et Z*).
 - 2 appartements 1 chambre avec terrasse avant (*EA et FA*), 2 appartements 1 chambre avec terrasse arrière (*EZ et FZ*) et 1 appartement 1 chambre avec terrasses avant et arrière (*I*).
 - 4 appartements 2 chambres avec terrasses avant et arrière (*BC, D, G et H*).

Observations complémentaires :

- Pour rappel, doivent faire l'objet d'une demande de permis d'urbanisme :
 - depuis le 01.07.1992, toute modification de destination d'un bien ou partie d'un bien,
 - depuis le 01.12.1993, toute modification du nombre de logements,
 - et depuis le 07.07.2003, toute modification de la répartition des logements.

Les modifications de destination, les divisions ou modifications de répartition réalisées avant ces dates respectives ne sont réglementaires que si elles n'étaient pas accompagnées de travaux nécessitant l'obtention d'un permis d'urbanisme.

Fait à Koekelberg, le 17.09.2024.

Par le Collège :

Par délégation,



Architecte – Travaux publics

Remarques :

1. Les renseignements urbanistiques fournis sont valables à la date du présent courrier. Une modification ultérieure de la législation ou la fourniture de nouvelles preuves d'occupation peuvent avoir pour conséquence de modifier les informations fournies.
2. Le présent document ne dispense pas de se rendre titulaire du permis d'urbanisme pour l'exécution de travaux ou l'accomplissement d'actes énumérés à l'article 98, § 1 du Code Bruxellois de l'Aménagement du Territoire (CoBAT) ou par un règlement d'urbanisme conformément à l'article 98, § 2 du même Code, ou du permis de lotir exigé par l'article 103 du même Code.
3. Toute personne peut prendre connaissance auprès du service urbanisme de la commune du contenu des demandes de certificat ou de permis d'urbanisme ou de lotir introduites ou des certificats et permis délivrés, et obtenir copie des éléments communicables en vertu de l'ordonnance du 18 mars 2004 sur l'accès à l'information relative à l'environnement et à l'aménagement du territoire dans la Région de Bruxelles-Capitale.
4. Des copies ou extraits des projets de plans ou des plans approuvés, des permis de lotir non périmés, des plans d'alignement et des règlements d'urbanisme peuvent être obtenus auprès de l'administration communale. Celle-ci est susceptible de demander des frais relatifs à la délivrance de ces documents.
5. Le descriptif sommaire n'engage en rien la commune dès lors que celle-ci n'intervient pas dans son élaboration.