



ATTESTATION DU SOL¹

Vos coordonnées



Nos coordonnées

Sous Division Sols
Tél. : 02/775.79.35 (de 10h à 12h tous les jours ouvrables)



Les pollutions du sol peuvent comporter des risques pour la santé et nuire à l'environnement. En outre, notre Région a besoin d'espaces pour loger sa population qui augmente, construire des équipements nécessaires au bon fonctionnement de la ville (crèches, écoles...) et pour développer des activités économiques, or certains espaces inoccupés sont pollués ou suspectés de l'être et de ce fait, inutilisés. **Pour toutes ces raisons, Bruxelles Environnement dispose d'un inventaire de l'état du sol³, lui permettant de gérer les pollutions du sol.** Pour plus d'informations, nous vous invitons à consulter www.environnement.brussels/sols.

Identification de la parcelle

N° de parcelle	21372_C_0045_W_000_00
Adresse(s)	Avenue Cicéron 23, 1140 Bruxelles Avenue Cicéron 25, 1140 Bruxelles Avenue Cicéron 27, 1140 Bruxelles
Classe de sensibilité ⁴	Zone habitat

Catégorie de l'état du sol et obligations

CATEGORIE	3	Parcelle polluée sans risque
OBLIGATIONS		
Aucune nouvelle reconnaissance de l'état du sol ne doit être réalisée dans le cadre d'une aliénation de droits réels (ex. : vente) ou d'une cession de permis d'environnement.		
Vu que la parcelle en question est polluée, les <u>restrictions d'usage</u> citées dans le résumé des études (voir ci-dessous) ainsi que les mesures de suivi imposées par Bruxelles Environnement (à fournir par le cédant de droits réels ou de permis d'environnement au cessionnaire) doivent impérativement être respectées et/ou mises en œuvre.		
Les travaux d'excavation et/ou de pompage d'eau souterraine ne peuvent avoir lieu que moyennant un projet de gestion du risque/d'assainissement préalablement déclaré conforme par Bruxelles Environnement, ou dans le cadre d'un traitement de durée limitée.		

¹ Les modalités pratiques de demande, de délivrance et de paiement des attestations du sol sont fixées par l'Arrêté du Gouvernement de la Région de Bruxelles-Capitale du 16/2/2017 relatif à l'attestation du sol (M.B. 20/03/2017), arrêté d'exécution de l'Ordonnance du 5/3/2009 relative à la gestion des sols pollués (M.B. 10/3/2009).

² **Le tarif de base d'une attestation du sol est de 46€. Ce montant est majoré de 60€ si le terrain concerné est une zone non cadastrée et de 60€ si la demande est introduite via un autre moyen que les formulaires électroniques mis à disposition à cet effet ([BRUSOIL](#) ou [IRISBOX](#)). Si un traitement urgent est demandé, un surcout de 500€ s'ajoute également au tarif de base.**

³ Les données à caractère personnel récoltées par Bruxelles Environnement, sont traitées, conformément aux dispositions du Règlement Général sur la Protection des Données (RGPD), dans le cadre des missions qui lui sont confiées en matière de gestion des sols. Pour plus d'informations, consultez <https://alfresco.environnement.brussels/rgpd>

⁴ La classe de sensibilité est un regroupement de zones définies par les plans d'affectation du sol sur la base d'une sensibilité équivalente aux risques pour la santé humaine et pour l'environnement.



Attention : **certaines faits** (autres que les ventes et les cessions de permis) peuvent également rendre obligatoire la réalisation d'une reconnaissance de l'état du sol.

Vous jugez vos démarches administratives parfois trop complexes et techniques ? Vous estimez que vous êtes peu conseillés par votre expert en pollution du sol ou votre entrepreneur en assainissement du sol ? Bruxelles Environnement a mis en place un service facilitateur sol pour vous aider et vous accompagner à comprendre et à remplir vos obligations.

Pour plus de renseignements : <http://www.environnement.brussels/faciliteursol>.

Éléments justifiant la catégorie de l'état du sol

Activités à risque

Bruxelles Environnement ne dispose pas d'information quant aux activités sur cette parcelle.

Études et travaux réalisés et leurs conclusions

Bruxelles Environnement dispose des études suivantes pour cette parcelle.

Type étude	Date de l'étude	Date de la déclaration de conformité	Conclusions
Etude détaillée (2000/0414/02)	16/02/2012	05/07/2012	Délimitation d'une pollution sur une parcelle voisine
Etude de risque (2000/0414/02)	16/02/2012	05/07/2012	Risques tolérables
Restrictions d'usage (2000/0414/02)	01/02/2012		Interdiction de captage d'eau

Validité de l'attestation du sol


Validité La validité de la présente attestation du sol est d'un an maximum à dater de sa délivrance.




Indépendamment de sa durée de validité, cette attestation du sol n'est pas valable si une ou plusieurs données qui y figurent ne correspondent pas ou plus à la réalité (changement d'exploitant, modification de la délimitation cadastrale, etc.). Le titulaire de droits réels ou l'éventuel exploitant actuel sur la parcelle concernée est tenu d'informer Bruxelles Environnement dans les plus brefs délais en cas d'erreurs ou de manquements au niveau des activités à risque éventuellement listées sur la présente attestation.



De plus, la présente attestation est valable pour une seule vente et ne peut être dupliquée pour couvrir la vente de plusieurs biens immobiliers différents.

Vous trouverez la [liste exhaustive](#) des faits annulant la validité d'une attestation du sol sur notre site web.



Directrice – Cheff  | Divi i n ln  rat et sols pollués

rec rce g n ra e a o n e

